

Hanna Paret

Von: Steinhagen - Wasser- und Bodenverband Untere Warnow-Küste
<steinhagen@wbv-mv.de>
Gesendet: Mittwoch, 23. Januar 2019 11:12
An: Beate Freese
Betreff: WBV Rostock 2018-282; 2. Änderung & Berichtigung Fl.-Nutzungsplan
Gem. Roggentin
Anlagen: Roggentin.pdf



Sehr geehrte Damen und Herren,

Die Änderung betrifft den WBV mit der Fläche „Sonstige Sondergebiete – Photovoltaikanlagen“ westlich der A 19. Dort verläuft das Gewässer II. Ordnung Nr.: 10/4 (siehe Übersichtskarte).

Das Gewässer ist in diesem Bereich in Beton DN 600 verrohrt.

Diese Rohrleitung darf nicht überbaut werden. Der Abstand von baulichen Anlagen muss mindestens 10 Meter betragen, um Reparatur und Unterhaltungsmaßnahmen durchführen zu können.

Das Gewässer wurde im vorliegende Flächennutzungsplan nicht berücksichtigt und in den Unterlagen (Punkt 4.3.1 und Punkt 7.2.4) nicht erwähnt.

Das Gewässer II. Ordnung Nr.: 10/4 ist im vorliegenden Flächennutzungsplan zu berücksichtigen und darzustellen. Für weitere Fragen stehen wir Ihnen gern zur Verfügung.

Mit freundlichen Grüßen
Jörn Steinhagen

Verbandsingenieur
Dipl.-Ing. Jörn Steinhagen
Wasser- und Bodenverband „Untere Warnow – Küste“
Körperschaft des öffentlichen Rechts
Alt Bartelsdorfer Str. 18 A
18146 Rostock

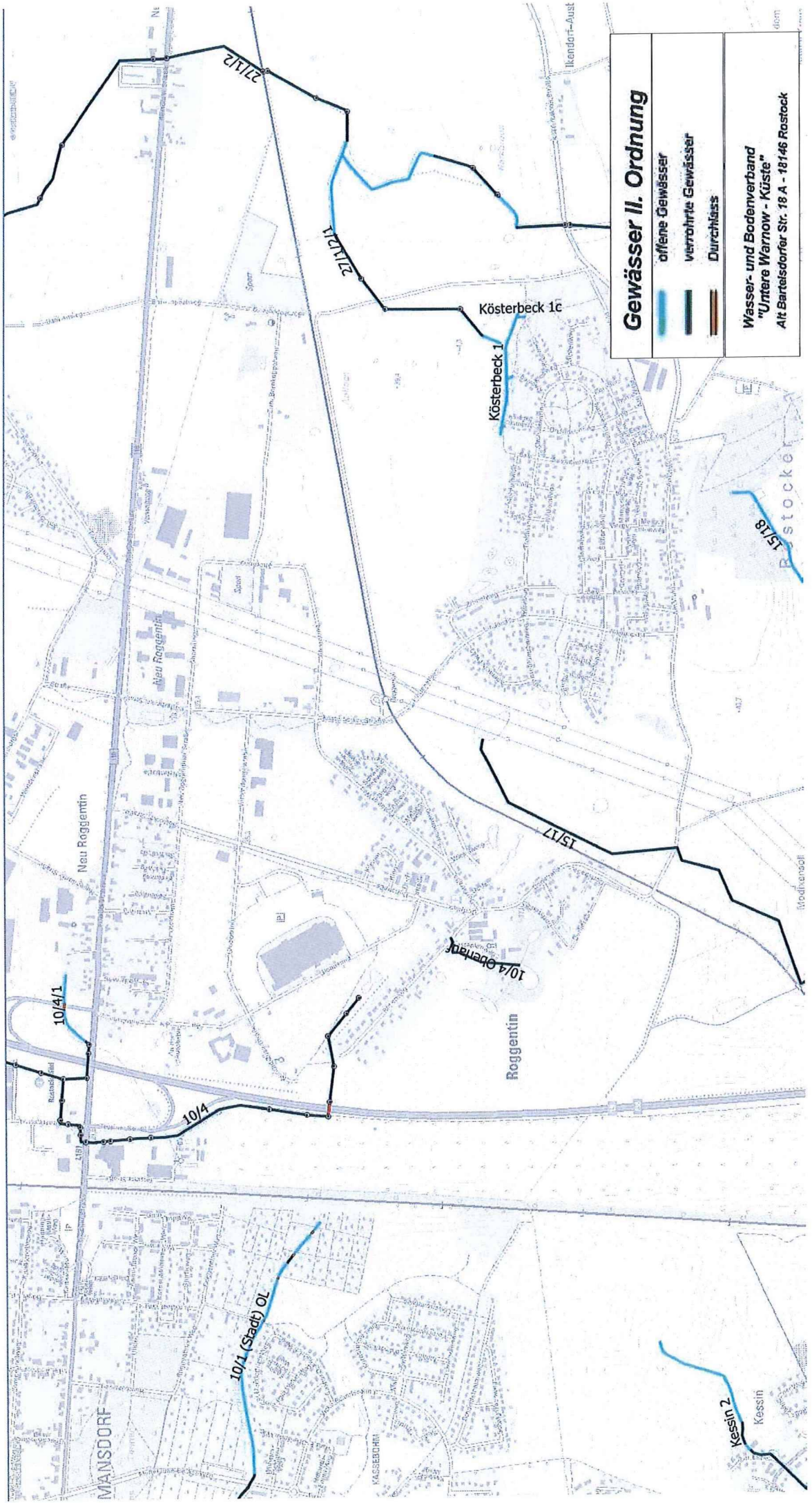
Tel: +49 (0)381 63 72 93 66




Fax: +49 (0)381 44 02 46 12

E-Mail: steinhagen@wbv-mv.de

WBV-Rostock@wbv-mv.de

Internet: www.wbv-untere-warnow-kueste.de



Gewässer II. Ordnung	
	offene Gewässer
	verrohrte Gewässer
	Durchlass
Wasser- und Bodenverband "Untere Warnow - Küste"	
Alt Bartsdorfer Str. 18 A - 18146 Rostock	